

CURVELO MG

Código do Município: 3120904



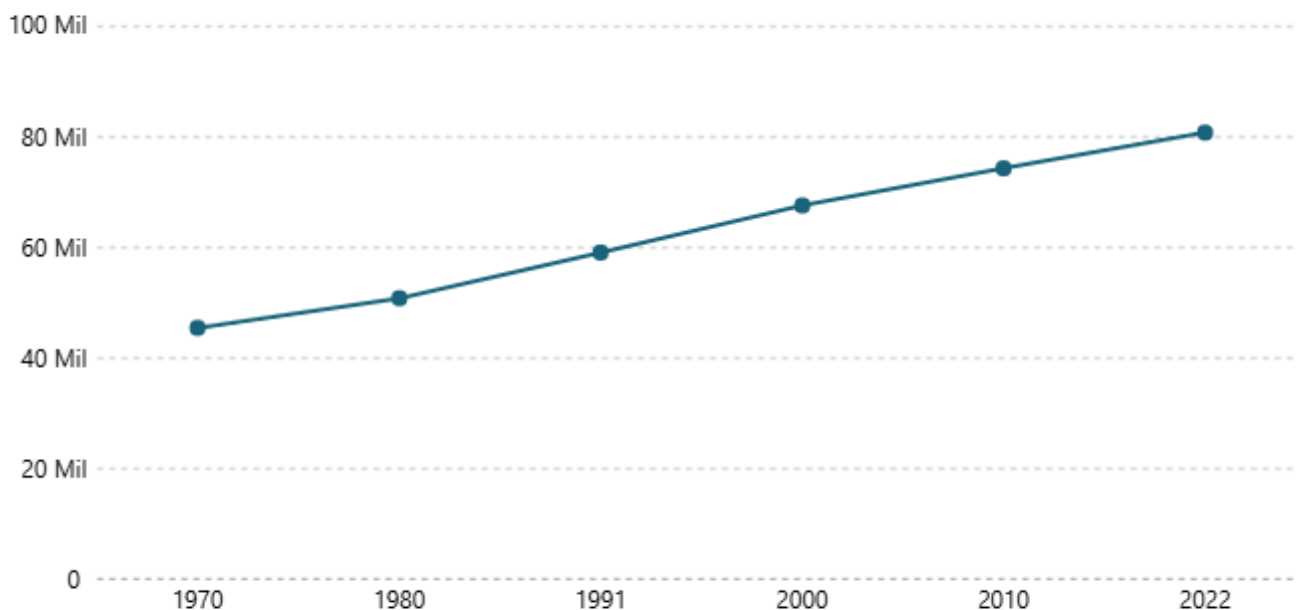
Saiba mais em  
[cidades.ibge.gov.br](https://cidades.ibge.gov.br)

**Gentílico:**  
Curvelano

**Aniversário:**  
30 de julho

**Prefeito:**  
Luiz Paulo Glória Guimarães

IBGE - Censo 2022

**POPULAÇÃO(2022 )****80.665 pessoas**

**Ranking no país:**  
400 ° de 5570

**Ranking no estado:**  
46 ° de 853

**Ranking na região  
geográfica imediata:**  
1° de 11

IBGE - Censo 2022

## DENSIDADE DEMOGRÁFICA(2022 )

**24,47 hab./ Km2**

**Ranking no país:**  
2769° de 5570

**Ranking no estado :**  
391° de 853

**Ranking na região geográfica imediata :**  
1° de 11

IBGE - Área territorial brasileira

## ÁREATERRITORIAL(2025 )

**3.296,2 Km2**

**Ranking no país:**  
463° de 5570

**Ranking no estado :**  
21° de 853

**Ranking na região geográfica imediata :**  
1° de 11

IBGE - Censo 2022

## PIRÂMIDE ETÁRIA(2022 )

**Idade mediana : 36**

100 anos ou mais

95 a 99 anos

90 a 94 anos

85 a 89 anos

80 a 84 anos

75 a 79 anos

70 a 74 anos

65 a 69 anos

60 a 64 anos

55 a 59 anos

50 a 54 anos

45 a 49 anos

40 a 44 anos

35 a 39 anos

30 a 34 anos

25 a 29 anos

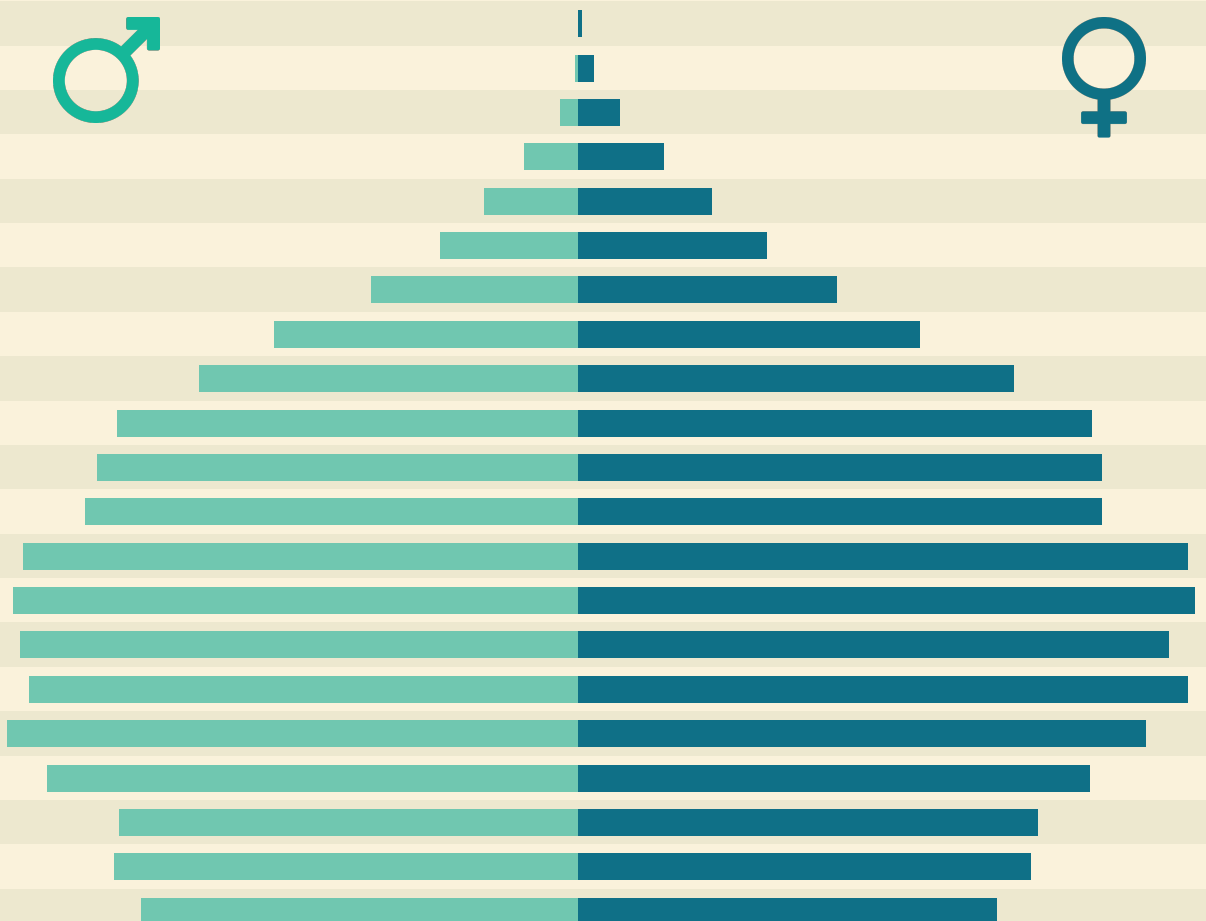
20 a 24 anos

15 a 19 anos

10 a 14 anos

5 a 9 anos

0 a 4 anos




# CURVELO MG

Código do Município: 3120904

IBGE - Censo 2022

## COR OU RAÇA(2022 )

Cor ou raça predominante : Parda



Branca: 20.763



Preta: 8.257



Amarela: 85



Parda: 51.523

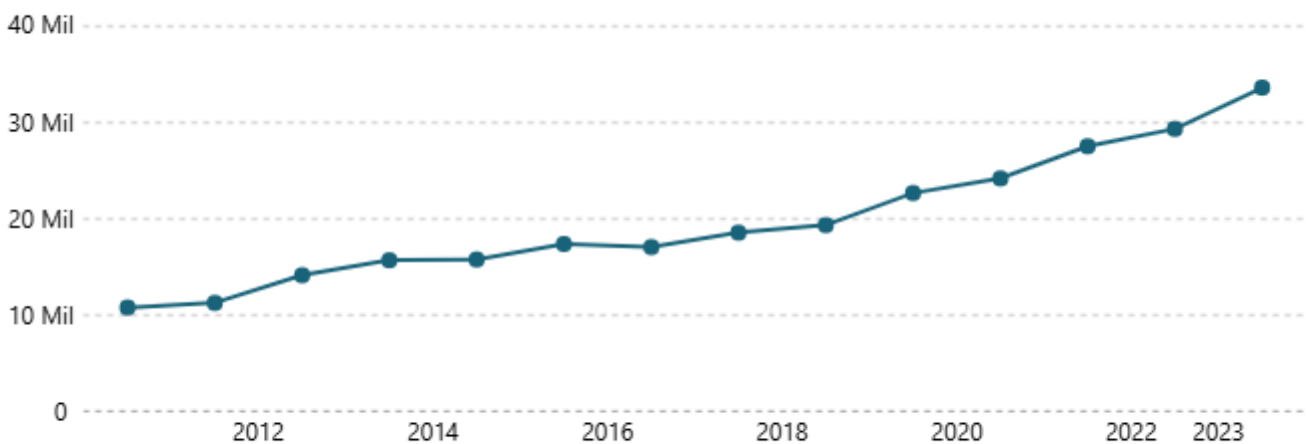


Indígena: 37

IBGE, ÓRGÃO SESTADUAIS DE ESTATÍSTICA E SECRETARIA SESTADUAIS DE GOVERNO

## PIB PER CAPITA(2023 )

R\$ 33.550,19



Ranking no país:

2365° de 5570

Ranking no estado :

241° de 853

Ranking na região

geográfica imediata :

2° de 11

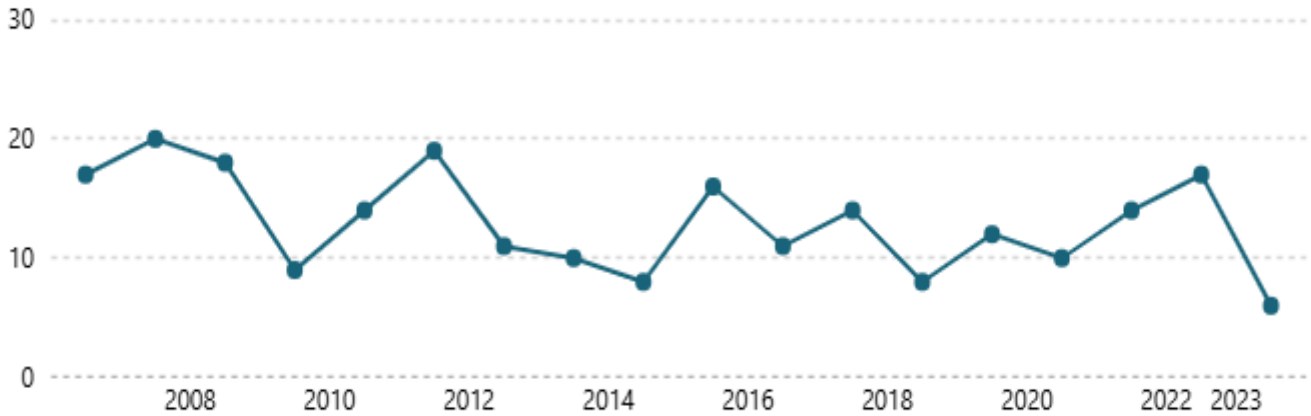
**CURVELO** MG

Código do Município: 3120904

DATASUS

**MORTALIDADE INFANTIL (2023 )**

**6,41 óbitos / mil nascidos vivos**



**Ranking no país:**

154º de 5570

**Ranking no estado:**

219º de 853

**Ranking na região**

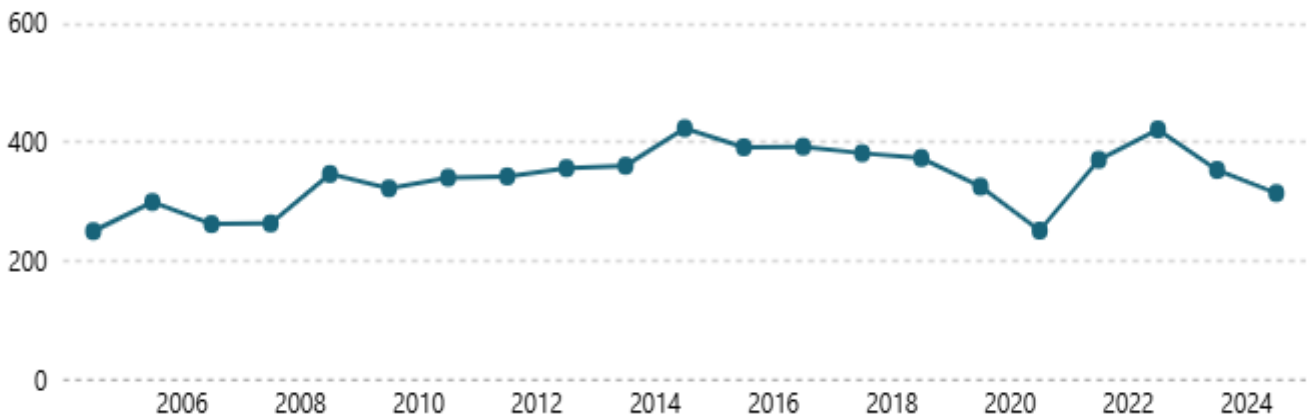
**geográfica imediata :**

3º de 11

IBGE - ESTATÍSTICO DE REGISTRO CIVIL

**CASAMENTOS (2024 )**

**315 casamentos**



**Ranking no país:**

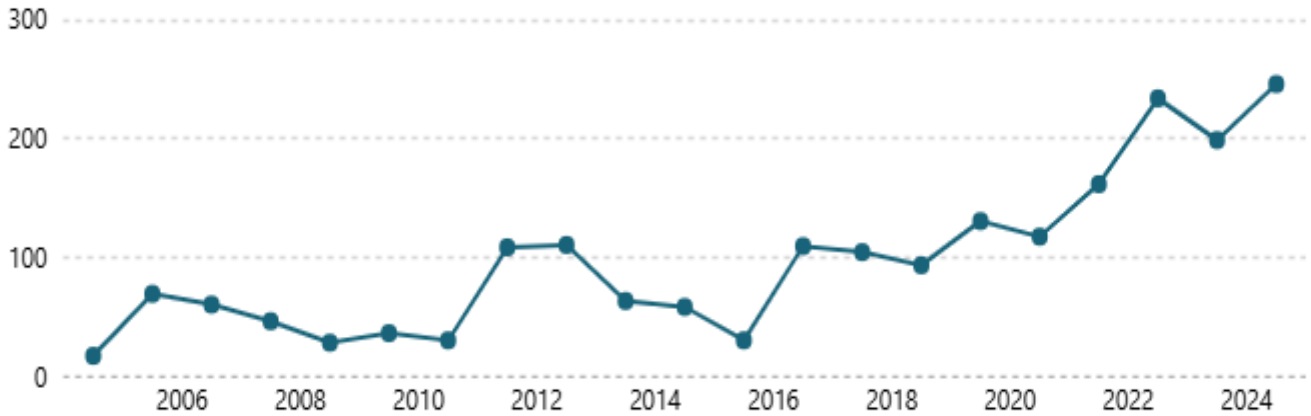
368º de 5570

**Ranking no estado:**

44º de 853

IBGE - ESTATÍSTICA DO REGISTRO CIVIL  
**DIVÓRCIOS JUDICIAIS (2024 )**

**246 divórcios**



**Ranking no país:**

277° de 5570

**Ranking no estado:**

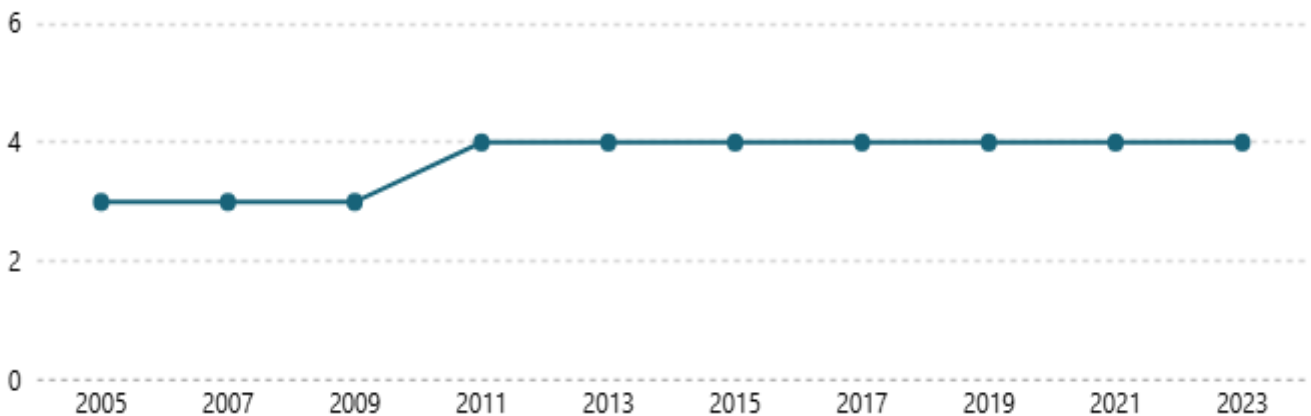
46° de 853

INEP

**IDEB - Índice de Desenvolvimento da Educação Básica (2023 )**

**4,7**

anos finais do ensino fundamental - rede pública



**Ranking no país:**

2825° de 5570

**Ranking no estado:**

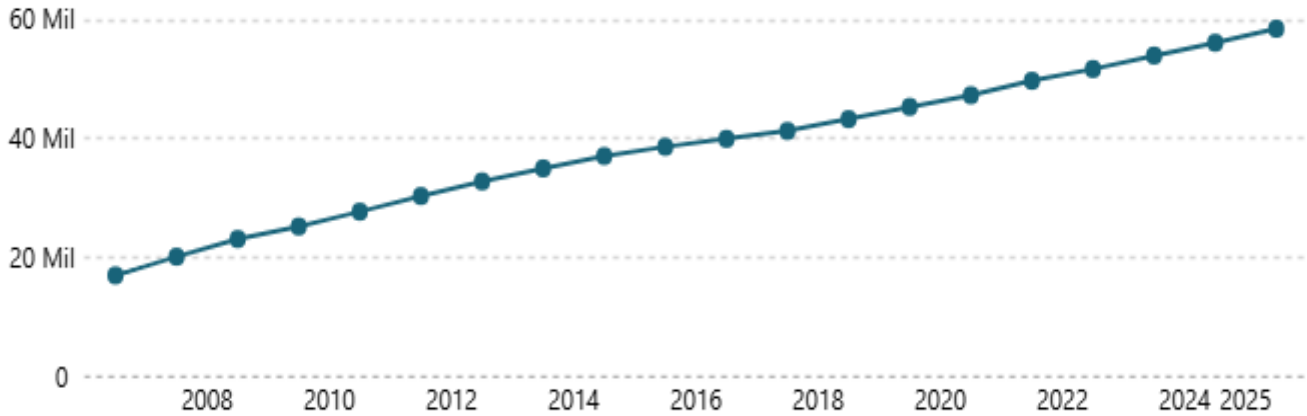
389° de 853

## CURVELO MG

Código do Município: 3120904

MINISTÉRIO DOS TRANSPORTES - SENATRAN  
FROTA DE VEÍCULOS (2025 )

58.489 veículos

Ranking no país:  
367° de 5570Ranking no estado:  
41° de 853

## HISTÓRICO

Por volta de 1700, baianos e paulistas, dentre outros desbravadores, subindo ou descendo os rios São Francisco e Guaicuí em busca de ouro e outras pedras preciosas, tinham como pouso as margens do ribeirão Santo Antônio. Alguns decidiram ficar nestas paragens e, em torno de humilde capela, deram início ao núcleo populacional.

Baiano nascido em Rio Real, lá aportou o Padre Antônio Corvelo de Àvila, cujo nome, em corruptela, passaria a designar a localidade.

Depois de existir como arraial e distrito, designado por outras denominações, Curvelo se desmembrou de Sabará e se tornou município autônomo em 1831. Em 1832 houve a ereção do Pelourinho, símbolo da autonomia do poder, e, em 1875, a sede da comuna, até então vila, elevou-se à categoria de cidade.

O município se destacou durante longos anos na cotonicultura, sendo considerada a “terra do ouro branco”. Sua próspera indústria receberia prêmio internacional na Itália, em Turim, no ano de 1911. Teve e ainda tem grande evidência em outros setores, como agropecuária, educação, comércio, serviços, cultura e saúde.

### Fonte:

Curvelo (MG). Prefeitura. 2017. Disponível em: <http://curvelo.mg.gov.br/site/curvelo-breve-historico/>. Acesso em: jul. 2017.